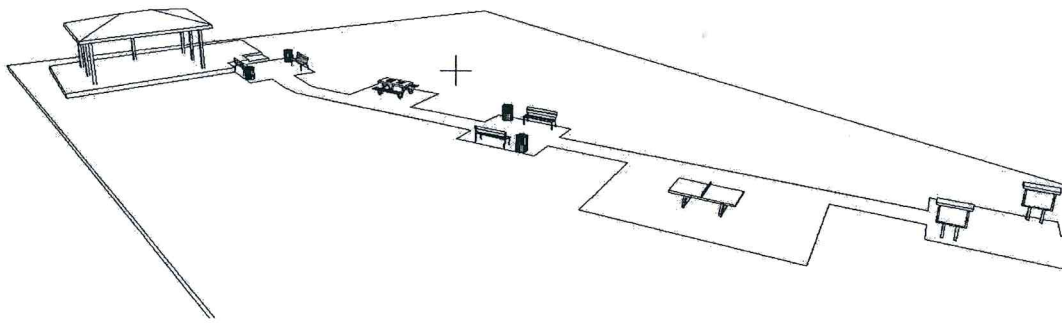
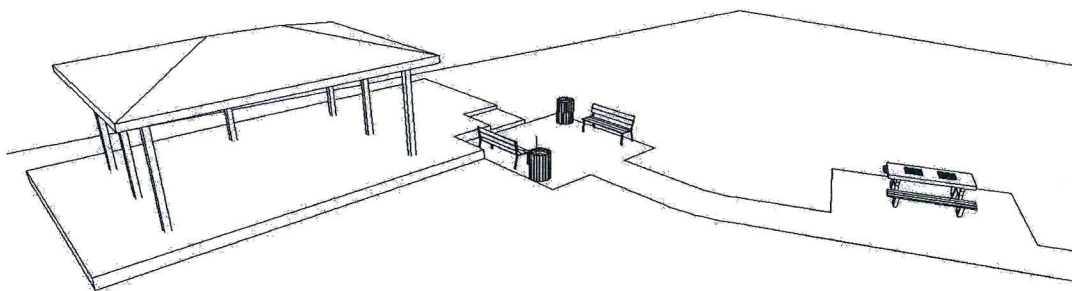


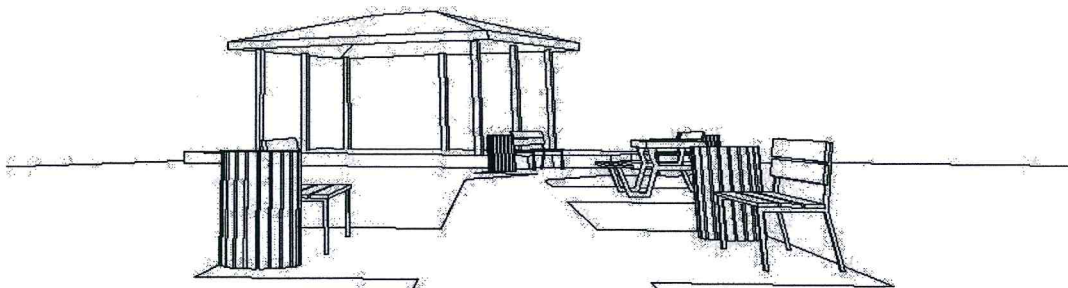
3. WIZUALIZACJE



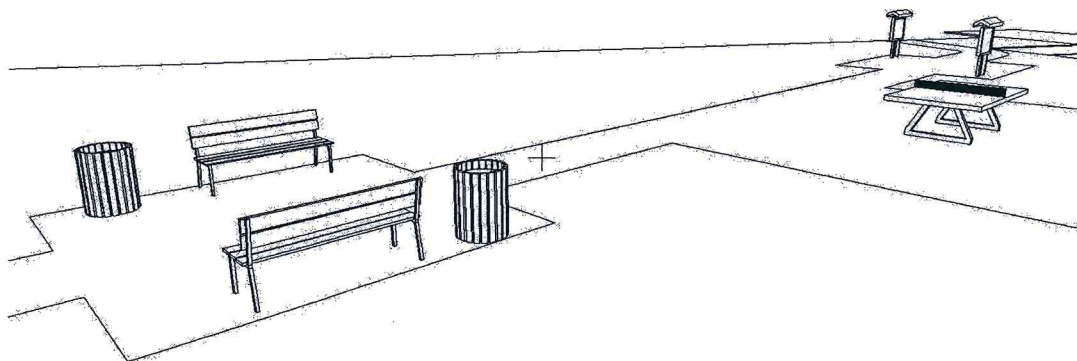
1. Widok zagospodarowania terenu z lotu ptaka



2. Widok wiaty pełniącej funkcję sceny z lotu ptaka



3. Widok wiaty i utwardzeń wraz z urządzeniami od strony północno-wschodniej



4. Widok wejścia na przedmiotowy teren (tablice informacyjne, stół do ping-ponga)