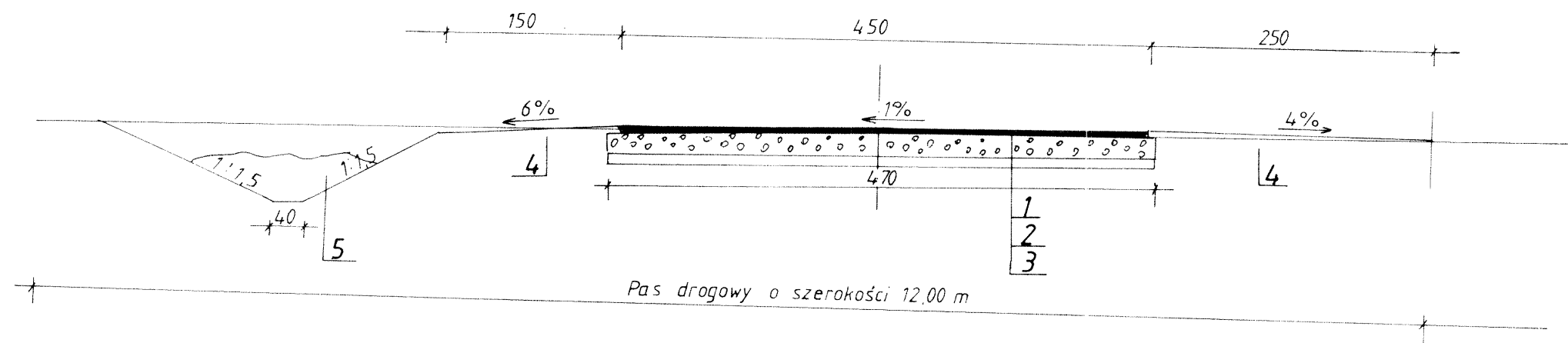
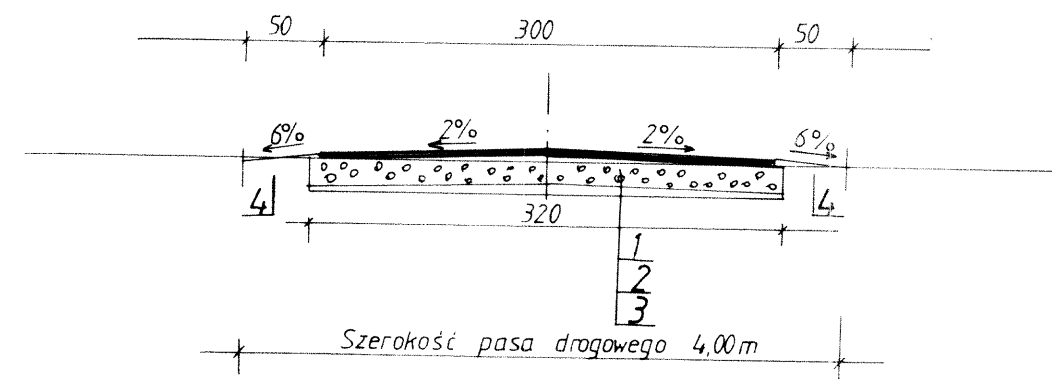


PRZEKROJE KONSTRUKCYJNE  
SKALA 1:50

ODCINEK OD KM 0+000 DO KM 0+192




ODCINEK OD KM 0+192 DO KM 0+772



OZNACZENIA

1. Warstwa ścieralna grubości 5 cm z betonu asfaltowego 0-11 mm KR-1 AC 11S PN-EN 13108-1
2. Podbudowa grubości 18 cm z mieszanki tłucznia kamiennego 0-63 mm PN-EN 1242
3. Istniejąca nawierzchnia grubości 10 cm z mieszanki pospółki i żużla paleniskowego
4. Pobocze ziemne z gruntu miejscowego i dowiezionego
5. Istniejący rów przydrożny po stronie lewej do odmulenia

PRZEKROJE KONSTRUKCYJNE  
przebudowy drogi wewnętrznej dojazdowej w miejscowości Wola Tłomakowa  
na odcinku od km 0+000 do km 0+772 (działki nr 153, 351 i 349)

WYSZCZEGÓLNIENIE	IMIĘ I NAZWISKO	PODPIS	RYS. NR 2
PROJEKTOWAŁ	Zygmunt Sowała nr upr.proj. 767/88		SKALA 1:50 DATA 14.04.2019
OPRACOWAŁ	Stanisław Żuber nr upr. bud. 519/85		